

TERVEZŐ:

**VAKONDOK**  
**VAKONDOK '97 KFT.**

6800 HÓDMEZŐVÁSÁRHELY  
Rudnay Gyula utca 24./A.  
Tel./Fax: 62-239-237  
e-mail: info@vakondok97kft.hu  
WEB: www.vakondok97kft.hu

MEGREDELŐ:

**Balástya Községi  
Önkormányzat**

6764 Balástya  
Rákóczi utca 5.

TÁRGY:

**5421 j. országos összekötő út (16+460 - 18+582 km. sz. közötti szakasz)  
melletti kerékpárforgalmi létesítmény  
KIVITELI TERVDOKUMENTÁCIÓ**

RAJZ:

**Átnézeti térkép**

RAJZSZÁM:

**Á-0**

TÖRZSSZÁM:

**56/2017.**

DÁTUM:


**2017. november hó**

MÉRETARÁNY:


**-**

ÜGYVEZETŐ:

VAITS ZOLTÁN




FELELŐS TERVEZŐ: VAITS ZOLTÁN  
VZ/06/0374/H-2500/12  
KÉ/06/0374/H-2501/12

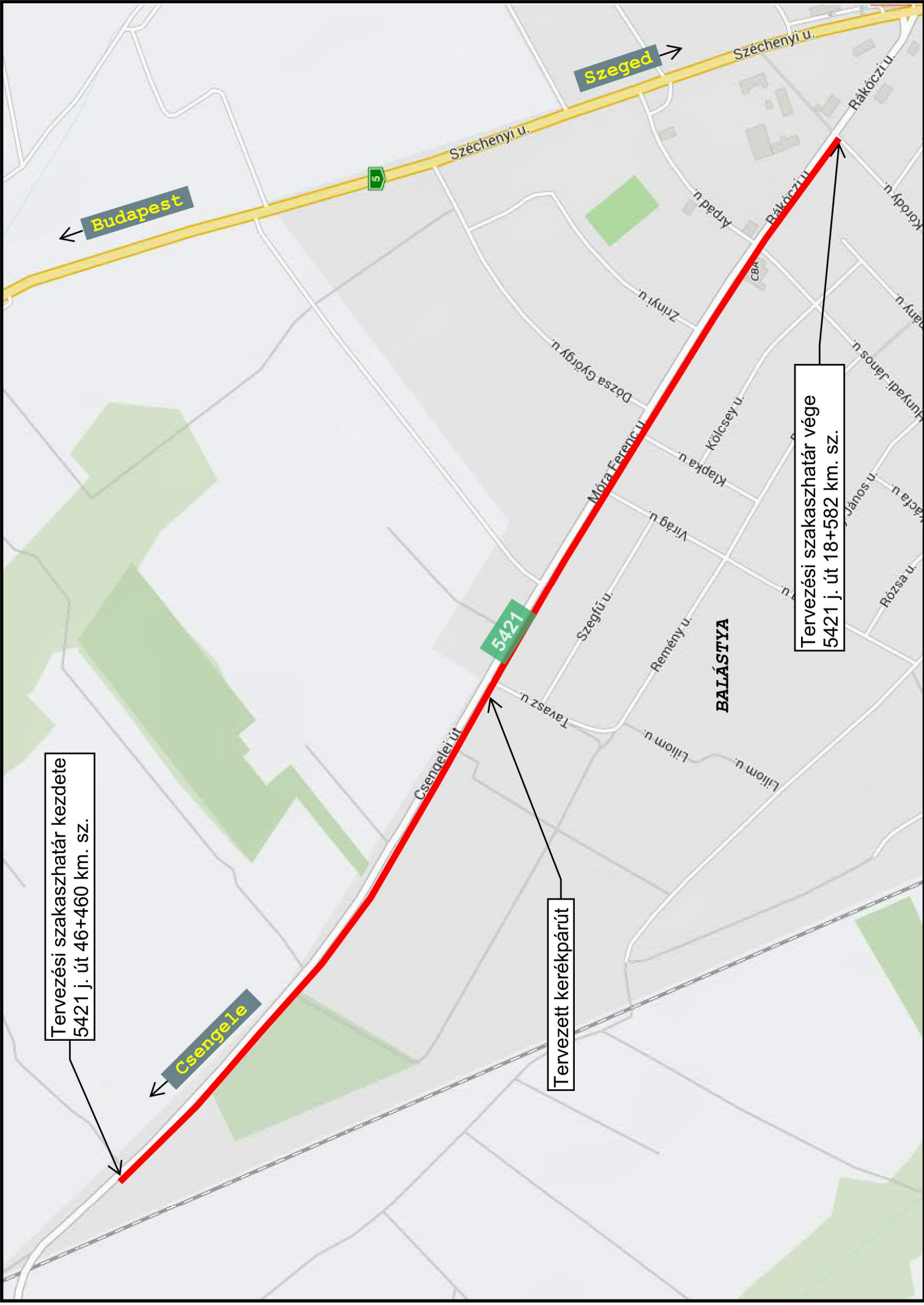


KÉSZÍTETTE:

BAUER ATTILA



**EZ A TERV A VAKONDOK '97 TERVEZŐ IRODA KFT. SZELLEMI TULAJDONA, MELYNEK VÉDELME T JOGSZABÁLY BIZTOSÍTTJA!**



Tervezési szakaszhatár kezdete  
5421 j. út 46+460 km. sz.

Csengele

5421

Tervezett kerékpárút

Tervezési szakaszhatár vége  
5421 j. út 18+582 km. sz.

Szeged

Budapest

BALÁSTYA

Széchenyi u.

Széchenyi u.

Rakóczi u.

Csengelei út

Móra Ferenc u.

Szegfű u.

Remény u.

Lilom u.

Virág u.

Dozsa György u.

Zrínyi u.

Arpad u.

Rakóczi u.

Koroly u.

Lunardi János u.

János u.

Rózsa u.

Lilom u.